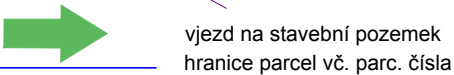


LEGENDA STAVEBNÍCH OBJEKTŮ:

- SO 101 - Místní komunikace  
SO 301 - Odvodnění  
SO 351 - Přeložka vodovodu  
SO 401 - Veřejné osvětlení
- SO 101** označení stavebního objektu



vjezd na stavební pozemek  
hranice parcel vč. parc. čísla

LEGENDA VO (SO 401):

- LED svítidlo VOLTANA 2, NV, 28 W na stožáru BM 6 ŽŽ  
navržený kabel VO CYKY4Jx10mm<sup>2</sup> v plastové trubce AR50

TECHNICKÁ DATA VO:

- OZNAČENÍ SOUSTAVY: 3 PEN ~ 50 Hz, 400V, TN-C-S  
VLIVY PROSTŘEDÍ: AB8 - VENKOVNÍ  
OCHRANA PŘED NDNČ: samočinným odpojením od zdroje  
ST. DODÁVKY EL. ENERGIE: 3


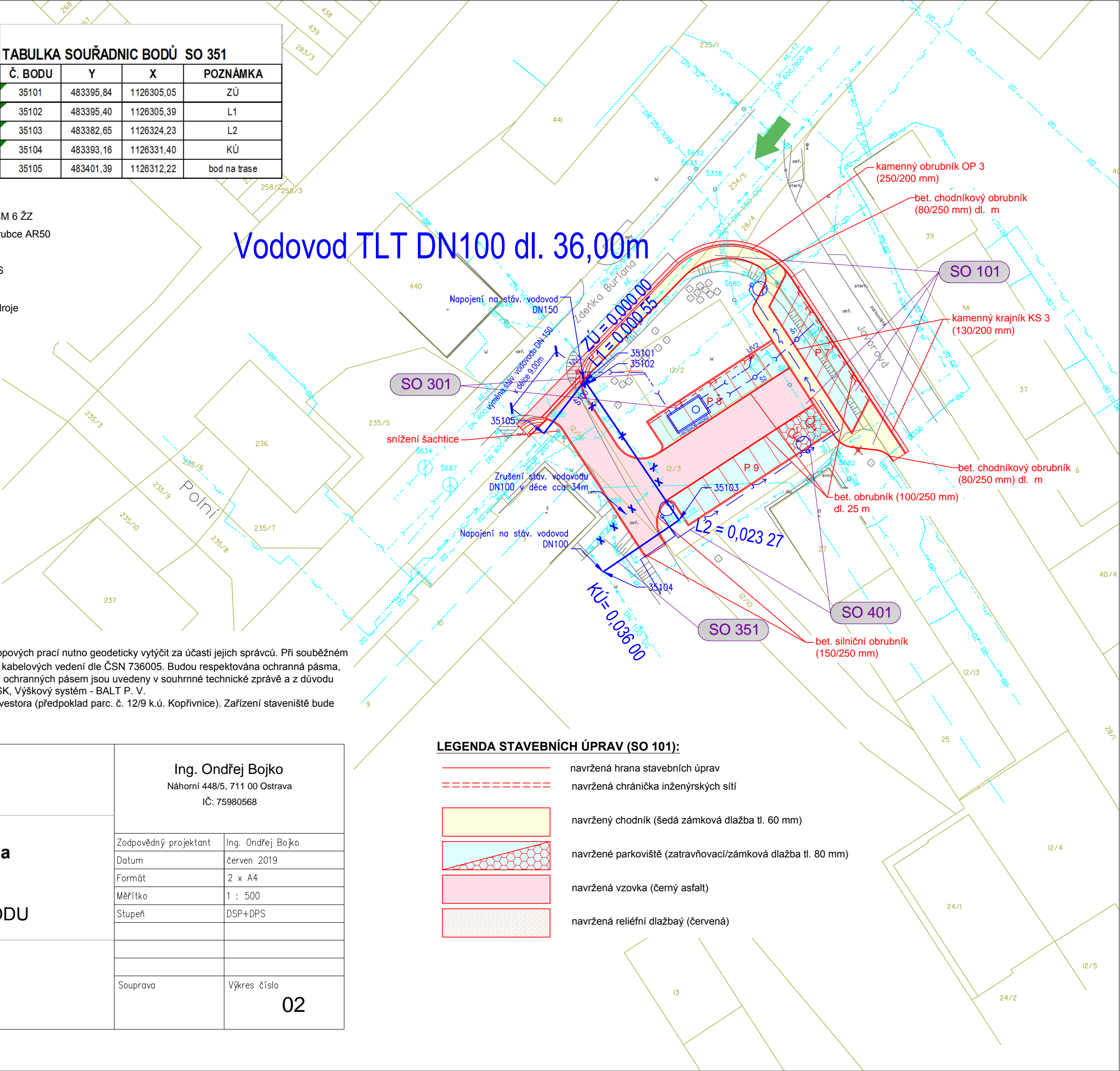
LEGENDA INŽENÝRSKÝCH SÍTÍ:

- vodovodní potrubí podzemní  
kanalizační stoka, potrubí  
kabelové vedení VO  
venkovní silové vedení NN podzemní  
sdělovací vedení (CETIN)  
plynovodní vedení, nízkotlak  
navržený kabel VO (SO 401)  
navržená kanalizační stoka (SO 301)  
přeložené vodovodní potrubí (SO 351)

TABULKA SOUŘADNIC BODŮ SO 351

Č. BODU	Y	X	POZNÁMKA
35101	483395,84	1126305,05	ZÚ
35102	483395,40	1126305,39	L1
35103	483382,65	1126324,23	L2
35104	483393,16	1126331,40	KÚ
35105	483401,39	1126312,22	bod na trase

Vodovod TLT DN100 dl. 36,00m



Pozn.:  
Inženýrské sítě jsou v situaci zaznačeny pouze orientačně, před zahájením výkopových prací nutno geodeticky vytyčit za účasti jejich správců. Při souběžném vedení sítí a při křížení sítí budou dodrženy odstupy jednotlivých tras trubních a kabelových vedení dle ČSN 736005. Budou respektována ochranná pásma, stanovená v provozních řádech a vyjádřeních jednotlivých správců sítí. Hodnoty ochranných pásem jsou uvedeny v souhrnné technické zprávě a z důvodu přehlednosti nejsou vyznačeny ve výkresové části. Souřadnicový systém: S-JTSK, Výškový systém - BALT P. V.  
Zařízení staveniště bude umístěno dle dispozic dodavatele stavby na pozeku investora (předpoklad parc. č. 12/9 k.ú. Kopřivnice). Zařízení staveniště bude umístěno mimo ochranná pásma inženýrských sítí a min. 2,5 m od pat stromů.

Investor	Město Kopřivnice Štefánikova 1163, Kopřivnice 742 21	Ing. Ondřej Bojko Náhorní 448/5, 711 00 Ostrava IČ: 75980568	
Stavba	Parkoviště na ul. Zd. Buriana	Zodpovědný projektant	Ing. Ondřej Bojko
		Datum	červen 2019
Objekt	SO 351 - PŘELOŽKA VODOVODU	Formát	2 x A4
		Měřítko	1 : 500
Název výkresu	SITUACE	Stupeň	DSP+DPS
		Souprava	Výkres číslo 02

LEGENDA STAVEBNÍCH ÚPRAV (SO 101):

- navržená hrana stavebních úprav  
navržená chránička inženýrských sítí
- navržený chodník (šedá zámková dlažba tl. 60 mm)  
navržené parkoviště (zatravníovací/zámková dlažba tl. 80 mm)  
navržená vzovka (černý asfalt)  
navržená reliéfní dlažba (červená)